

El **valle de Lamasón**, paso natural entre los **ríos Deva y Nansa**, está protegido por los 4 puntos cardinales: al **sur**, la sierra de **Peña Sagra**; al **norte**, el macizo de **Arria**; al **este** el collado de **Ozalba o Jozalba** y al **oeste** el collado de **Hoz o de Joz**. Cuenta con 8 localidades: **Burió, Cires, Lafuente, Los Pumares, Quintanilla, Río, Sobrelapeña y Venta Fresnedo**.

Los **restos más antiguos** de Lamasón están en **Venta Fresnedo**, en la **cueva de Los Marranos**. En los años 50 de siglo XX, los camineros de la diputación hallaron en esta cueva indicios de asentamientos de la Prehistoria. Principalmente se encontró arte mueble como lascas de sílex y arte rupestre - pinturas y grabados - en sus paredes. La cueva no es visitable.

Hasta la construcción del **tramo de carretera de Panes a La Hermida** en el siglo XIX, el camino natural que comunicaba el desfiladero de La Hermida con el valle del Nansa y la costa era a través de los municipios de Lamasón y Peñarrubia. Fue una ruta muy transitada por caminantes, comerciantes y peregrinos que iban camino al **monasterio de Santo Toribio de Liébana**. Hoy en día, esta ruta la conocemos como el **Camino Lebaniego**.

En su **paisaje** hay muchas **zonas de pasto y prados con invernales**. Esto nos indica la vinculación entre **Lamasón y la ganadería**, sobre todo con la **vaca tudanca**, raza **autóctona de Cantabria**. La **agricultura** también fue importante en Lamasón: se cultivaba **maíz, alubia y lino**. Del **maíz** se obtenía la harina que se usaba para hacer **pulientas**, una especie de papilla que se toma con leche; **tortos**, tipo de tortita y **borona**, el pan de maíz. En Lamasón llegó a haber casi 30 molinos donde se hacía la molienda de los cuales ninguno sigue en funcionamiento.

Y después de darte unas pinceladas de su historia, te desvelamos los apartados de **IMPRESINDIBLES** y **EXPLORANDO** con algunas recomendaciones y curiosidades:



## IMPRESINDIBLES

### ① CAMINO LEBANIEGO

No es extraño que veas **peregrinos** por Lamasón, o ¡quizás tú seas uno de ellos! Y es que estamos en pleno **Camino Lebaniego**, uno de los primeros **caminos de peregrinación con credencial propia**. El motivo que mueve a tantos **crucenos**,\* es llegar hasta el **monasterio de Santo Toribio de Liébana** donde se encuentra el **Lignum Crucis**, el trozo más grande de la Cruz de Cristo. Es **Año Jubilar** cada vez que la festividad de **Santo Toribio, 16 de abril cae en domingo**. Por territorio masoniego\*\*, el Camino va de **Venta Fresnedo** hasta el **Collado de Joz** ¡Vive la experiencia de ser peregrino al menos por un día!

\*Cruceno, nombre que se da a los peregrinos del Camino Lebaniego.

\*\*Masoniego-a, gentilicio de Lamasón.





El **Camino Lebaniego** funcionaba también como **conexión** entre el **Camino de Santiago del Norte con el Camino Francés** a través de la **Ruta Vadiniense**. Todos estos caminos están declarados **Patrimonio Mundial por la UNESCO**.

 Si quieres más información entra en [Camino Lebaniego](#)

## 2 IGLESIA DE SANTA JULIANA


Cuando llegas a **Lafuente** vas a encontrar un **ejemplo único del románico** en la comarca: la **iglesia de Santa Juliana**. Fue construida a finales del **siglo XII** o **principios del XIII**. En el exterior aprecian **elementos románicos** como los **canecillos** – piedra sobre la que se asienta el alero-, el **arco de medio punto** y el **taqueado jaqués** o ajedrezado. Éste último es una **banda decorativa** que recorre el edificio a modo de ajedrez. El término **jaqués** debe su nombre a la **catedral de Jaca** y es un elemento común de las **iglesias del Camino de Santiago**.


 Esta iglesia comparte culto a Santa Juliana con la **Colegiata de Santillana del Mar**.

 **¿Juegas?** Busca un **canecillo** con **dos cabezas**. Una **pista**: están en la cabecera, miran hacia el sur y cerca hay un animal fantástico.

## 3 MIRADOR DE LA PÍQUERE

Cuando subes de **Quintanilla a Puentenansa**, asciendes por el **collado de Ozalba o Jozalba**. A medio camino encuentras el **mirador de La Píquere**, un **BALCÓN** que se asoma al valle de Lamasón donde verás las **montañas** como el **picu Poo**, macizo de **Arria**, monte **Obán**, **Picos de Europa** y las **sierras de Cires**, río y **Peña Sagra** ¡Un lugar para la foto!

 A izquierda y derecha de la panorámica están los **invernales de Llanillos** y los de **Tanea**.


 En el mirador hay poco aparcamiento, así que ten precaución al bajar.

## 4 LA PAREJA DE LAMASÓN


**¿Quiénes son y dónde están?** Un poco más abajo de la iglesia de Santa Juliana, en **Lafuente**, hay una casa señorial que esconde en su muro dos **misteriosas esculturas**, que representan a un **hombre** y una **mujer**. En la figura femenina podrás ver una **inscripción** que dice: **“CTS pasan que no vuelven. Año 1625”** Algunos han interpretado el CTS como abreviatura de “cuántos”, quedando la frase como **“cuántos pasan que no vuelven”**, ¿quizás referido a los difuntos que van hacia el cementerio o a los peregrinos del Camino? ¡Quién sabe!

## 5 INVERNALES: COLLADO DE HOZ O JOZ Y TANEA

La palabra **invernal** va ligada a la **ganadería**. Es un tipo de **cabaña** construida en los prados de siega, generalmente están **alejados de los pueblos**. A veces se encuentran aislados y otras forman **grupos**, como es el caso de los de **Tanea**. El cerramiento de la finca puede ser con **muros de piedra seca**, sin argamasa, o **con seto vivo**, con avellanos o sauces. Su **finalidad** es guardar la **hierba seca** para el invierno en la planta de arriba y el **ganado** en la planta baja. Lamasón es el lugar de la comarca donde **mayor número de invernales** se conservan, lo que otorga al **paisaje un gran valor cultural**.

 Para ver los **invernales del collado de Joz** simplemente debes continuar la carretera hacia Peñarrubia.

Los **invernales de Tanea** no son tan sencillos de ver pero el paisaje hasta llegar a ellos, bien merece la pena. Te recomendamos dejar el coche en **Quintanilla** y remontar la pista forestal que va junto al **río Tanea**. A unos **5 kilómetros** llegarás a los invernales. Es ideal para hacer tanto en **bicicleta de montaña** como caminando.

 Hay más zonas con invernales, por ejemplo en el entorno de **Cires** y subiendo el **collado de Jozalba**.



## EXPLORANDO


Aquí te damos dos alternativas para disfrutar y apreciar el paisaje tan portentoso de Lamasón:

### 1 DE SOBRELAPEÑA A QUINTANILLA

Te proponemos un **tranquilo paseo** de 1 kilómetro y medio. Puedes comenzar en **Sobrelapeña**, donde se encuentra el **ayuntamiento de Lamasón**. Verás que sus calles se organizan en **hileras, orientadas al sur** para aprovechar la luz solar. Tras callejear, continúa hacia la **iglesia de Santa María** donde es posible que te cruces con algún peregrino que va camino de Santo Toribio. El emplazamiento de la iglesia es **estratégico** y con unas **vistas espectaculares**: el macizo de Arria, el picu Poo, Quintanilla, Sobrelapeña, el río Tanea, la garganta de Lamasón y el collado de Joz. El edificio se levantó en el **siglo XII** aunque fue **reedificado** en el **XVIII**. Conserva la **portada de origen románico** y en su interior algunos restos de la misma época. Después de disfrutar de la panorámica, continúa hacia **Quintanilla**. Tras pasar el **punto de Llambu**, recomendamos deambular por sus calles hasta el final del pueblo, prestando atención a sus **casas, huertos** y el paisaje en general. Disfruta de un paseo sin prisas y simplemente **observa el mundo que te rodea**.

## ② GARGANTA DE LAMASÓN

El **río Lamasón** también llamado **Tanea**, ha ido excavando la **garganta de Lamasón** en busca del **río Nansa**. La carretera que une los municipios de **Herrerías**, desde Cades, a **Lamasón** es una de las que podemos poner el título de **carreteras turísticas**. Desde **Venta Fresnedo** al cruce de **Sobrelapeña** es la parte más estrecha y más espectacular también. Si ha llovido mucho o está desnevando, el ruido del Tanea rugiendo por la garganta es sobrecogedor.

 Unicamente, ten precaución porque transitan muchos peregrinos.